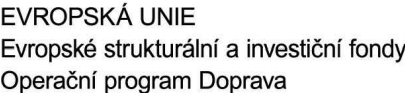


Okres:



Státní fond dopravní
infrastruktury



PODĚLNÝ PROFIL KOLEJE č.6

M 1:1000/100

SKLONOVÉ POMĚRY

TYP PRAŽCOVÉHO PODLOŽÍ

ČÍSLA PŘÍČNÝCH ŘEZŮ

POSUN KOLEJE (P-vpravo, L-vlevo
 uvedeno v mm

ZDVIH NIVELETY TK
(+nad. -pod stávající niveletou) v m

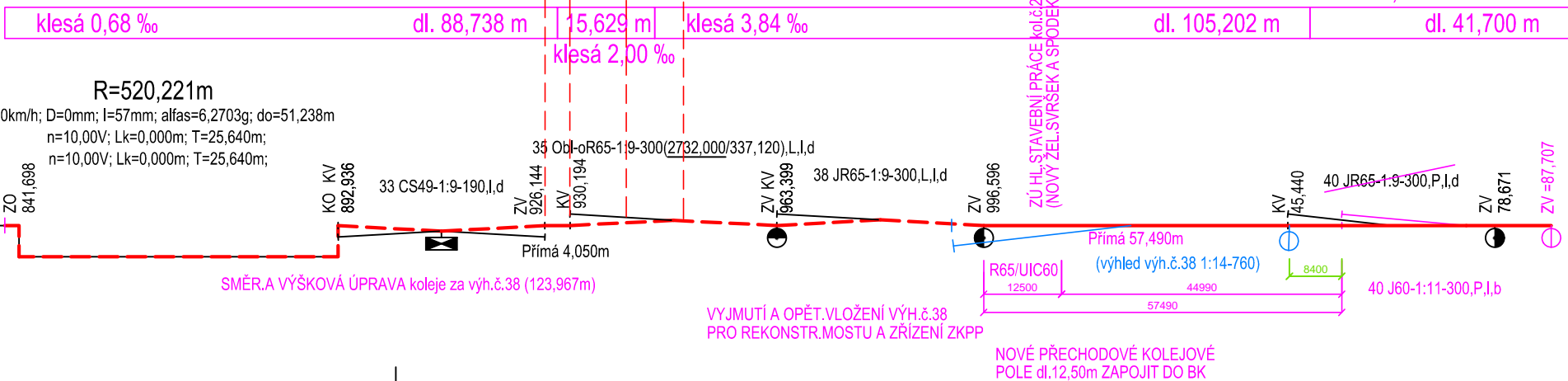
NAVRŽENÉ NIVELETA KOLEJE (TK Výškový systém Bpv

STÁVAJÍCÍ NIVELETA KOLEJE (TK)

STANIČENÍ VZTAŽENO K ZV č.43 (km 87,155)
(Stavební kilometráž)



SKLONOVÉ POMĚRY

SMĚROVÉ POMĚRY



SO 01-16-01 Žst. Žďár nad Sázavou, železniční spodek
SO 01-17-01 Žst. Žďár nad Sázavou, železniční svršek

Veškerá práva vyhrazena. Tento výkres a detail je majetkem projektanta a nesmí být použit celý ani z části bez písemného souhlasu

ZODP. PROJEKTANT		VYPRACOVAL		<div>GENERÁLNÍ PROJEKTANT</div> <div><div>Havlíčkův Brod s.r.o. Průmyslová 941 580 01 Havlíčkův Brod</div><div>PROJEKTOVÁNÍ INŽENÝRSKÝCH STAVEB tel.: 724 155 348 e-mail: prijmeni@dmchb.cz</div></div>
Ing.P.Bláha		Ing.P.Bláha		
KONTROLOVAL		HIP		
R. Kverek, DiS		Ing.P.Bláha		
OBEČ:	Žďár nad Sázavou	KRAJ:	Kraj Vysočina	
INVESTOR: Správa železniční dopravní cesty, státní organizace DLÁŽDĚNÁ 1003/7, 110 00 PRAHA 1				
ZADAVATEL:		Správa železniční dopravní cesty, státní organizace STAVEBNÍ SPRÁVA VÝCHOD NERUDOVA 1, 772 58 OLOMOUC		
NÁZEV AKCE:				
<div>Kolejové úpravy v žst. Žďár nad Sázavou</div>				
PODÉLNÝ PROFIL KOLEJE č.6				
		DATUM		2/2019
		STUPĚŇ PD		DSP
		Č. ZAKÁZKY		18015
		MĚŘITKO		1:1000/100
		ČÁST. DOKUM.		Č. VÝKRESU
		E.1.1		209